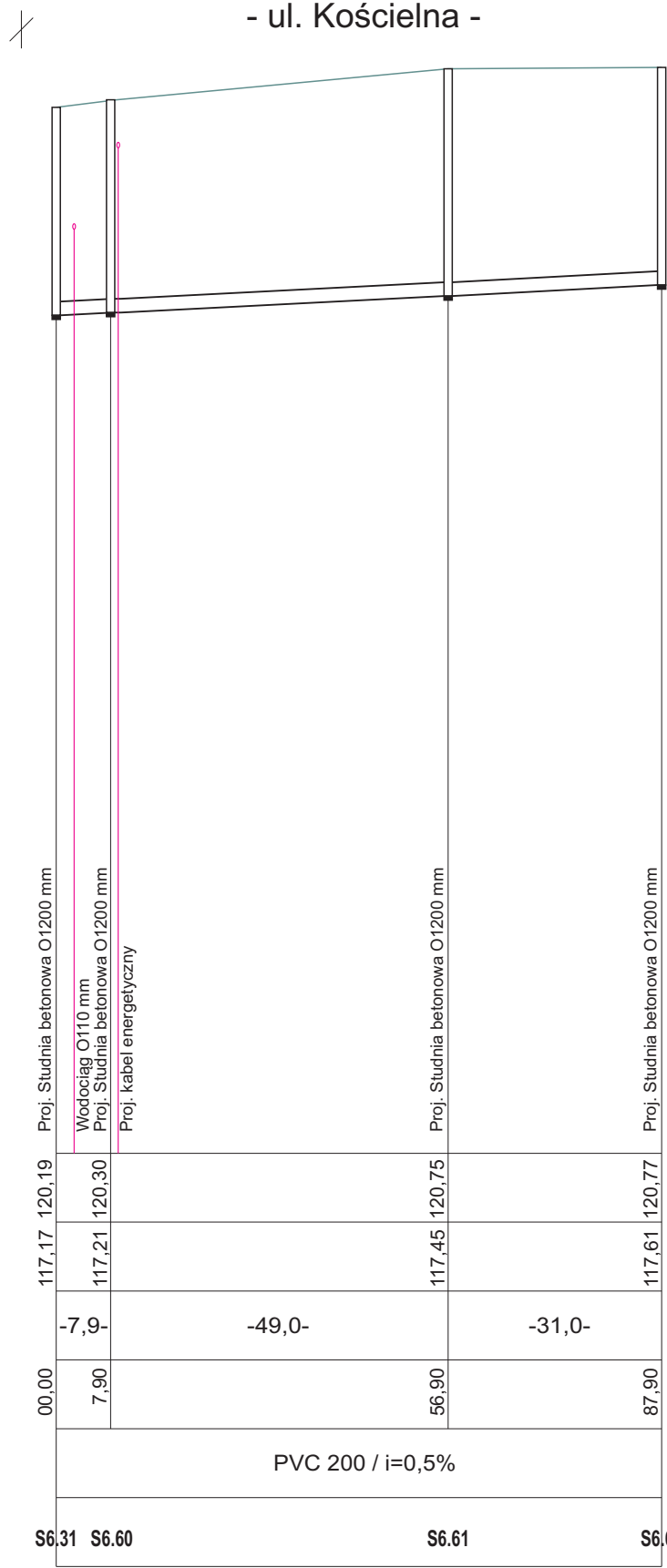
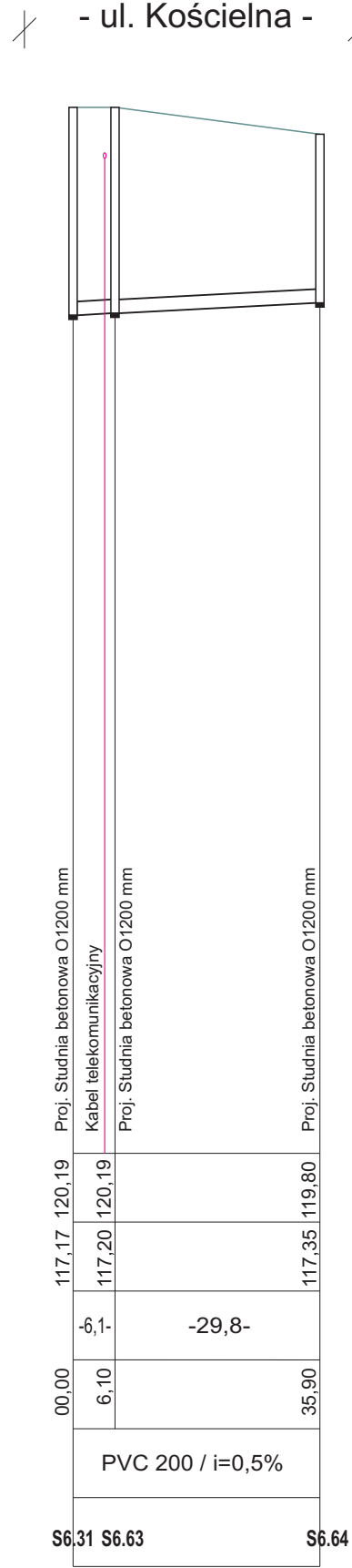

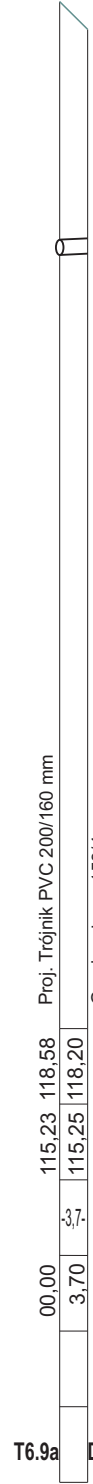
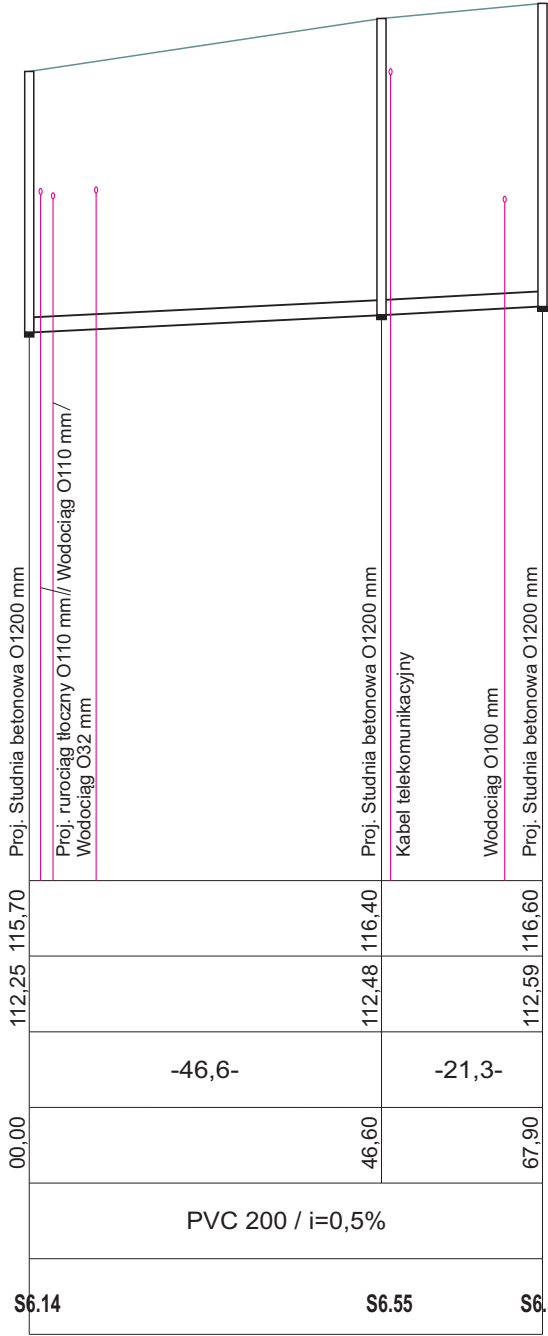
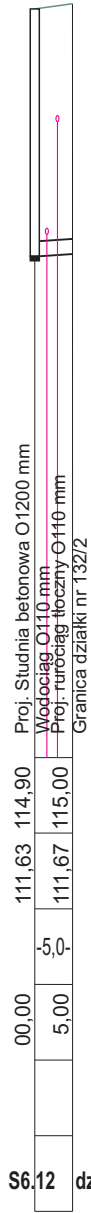


Rzędna terenu istn. (m n.p.m.)
Rzędna dna rurociągu (m n.p.m.)
Długość (m)
Odległości (m)
Materiał/średnica/spadek (/mm/‰)
Oznaczenia

p.p.t. 105,00 m n.p.m.



BPI Zygmunta Lisowskiego 22-100 Chelm ul. Browarna 4a			
Inwestor : Gmina Prażmów			
ul. Piotra Czołchańskiego 1 05-505 Prażmów			
Obiekt : Budowa sieci kanalizacji sanitarnej wraz z sieciami i przydomowymi przepompowniami ścieków w m. Ustanów, Krupia Wólka, Jedzorko, Kędzierówka, Piskorka, Uwiełny gmina Prażmów			
Rysunek : P6 - Profil podłużny rurociągu grawitacyjnego kanalizacji sanitarnej - ul. Spacerowa			
Skala	1: 100	Nr rys. 47	
Projektant:	Mgr inż. Zygmunta Lisowski	Podpis	Data
Opracował:	Mgr inż. Zygmunta Lisowski		03.2017r
Sanitarny:	Mgr inż. Zygmunta Lisowski		03.2017r
Sanitarny:	Mgr inż. Halina Banach		03.2017r